










Points d'intérêt :

1. Clairière (Ateliers/pique-nique)
2. Citerne
3. Formation travertineuses en vasques
4. Sources de l'Huveaune
5. Grotte de la Castelette

Infos Pratiques :

-  **Accès :** Se rendre en car jusqu'au parking du Ferrage, au centre de Nans-les pins. Appeler la police municipale 5 min. avant d'arriver – mise en place d'une escorte jusqu'aux Aumèdes.
 **Il est nécessaire d'appeler la police en amont pour les prévenir des dates de sortie prévues.**
-  **Temps :** 2h
-  **Nombre de personnes :** Une classe (30 personnes environ)
-  **Points de rassemblement :** Clairière (1)
-  **Secours :** Accès via la DFCI (GR9)
-  **Infos supplémentaires :**

Thèmes Clés :
Vasques pétrifiées
Biodiversité
Ripisylve
Risque incendie
Réglementation

Informations complémentaires :

- **Point d'arrêt N°1** : La clairière est un lieu idéal pour pique-niquer, ainsi que pour réaliser divers ateliers pédagogiques.
- **Point d'arrêt N°2** : La présence d'une citerne au bord du sentier peut être l'occasion d'aborder la problématique du risque incendie, des moyens mis en place pour lutter contre cette menace, de la réglementation au sein du Parc Naturel Régional.



Formations travertineuses en vasques (**point d'intérêt 3**)



La grotte de la Castelette
(**point d'intérêt 4**)



Panneau d'information précisant la fragilité du lit de la rivière

- **Point d'arrêt N°3** : Dans le vallon de la Castelette, on peut observer des formations travertineuses en vasques ou gours, formées par la précipitation du calcaire sous l'effet des cyanobactéries. Ces micro-organismes donnent également à l'eau de l'Huveaune sa couleur turquoise. Cette morphologie particulière du lit du cours d'eau constitue un biotope particulier qui permet la présence de populations d'invertébrés spécifiques.

- **Point d'arrêt N°4** : Une source est visible au niveau de l'unique endroit où l'on peut traverser le lit de l'Huveaune pour continuer la boucle (on passe alors sur la rive droite). A noter que le site est particulièrement fragile et est menacé par la surfréquentation, des aménagements ont ainsi été mis en place pour préserver le lieu.
- **Point d'arrêt N°5** : La grotte de Castelette est une résurgence qui n'est alimentée que lorsque le niveau de la rivière souterraine de l'Huveaune est élevé, par exemple à la suite d'épisodes pluvieux prolongés et abondant. En période « normale » la grotte est sèche